Comune di TEORA

Provincia di Avellino

P.U.C.

Piano Urbanistico Comunale

Legge Regionale n.16 del 22.12.2004

Regolamento di Attuazione per il Governo del Territorio n. 5 del 04.08.2011

PROTOCOLLO

VISTI

APPROVAZIONE

ADOZIONE

Progetto urbanistico: arch. Giovanni Maggino

IL RESPONSABILE DEL PROCEDIMENTO
Arch. Nicola Guarino

Studio agronomico: dr. agr. Franco Solazzo
Studio geologico: dr. geol. Rocco Rafaniello
Zonizzazione acustica: geom. Maurizio Deidda
Rapporto ambientale: arch. Pio Castiello

IL SINDACO
Stefano Farina

aggiornamento elaborazione: maggio 2019

Scala 1:10.000

Elaborato: **RISORSE DEL TERRITORIO**
VALORI PAESAGGISTICI E CULTURALI

QC2.03

- Confine comunale
- Centro Urbano
- Nuclei abitati rurali
- Ferrovia
- Corsi d'acqua
- Cave
- Area PIP
- Sorgenti
- Bellezze storico-architettoniche extraurbane
  mulini storici a presa verticale

Servizi Territoriali:

- (D) Depuratore
- (C) Cimitero
- (P) Pubblico
- (M) Metanodotto
- (A) Acquedotto
- (As) Serbatoio Idrico
- Punto più elevato
- Area PIC-NIC
- Parco eolico "Cresta del Gallo"
- Parco eolico "Cresta del Gallo Monte Serra"
- Attività turistico ricettiva

Sistema relazionale

- Strade extraurbane principali
- Strade comunali
- Mulattiere/ tratturi
- Sentieri naturalistici

S1 Sentiero BARLETTANA
Km. 1,600 (porzione CAI n.217)

S2 Sentiero BOSCARIELLO
Km. 4,200 (porzione CAI n.217)

S3 Sentiero DELLE MELE
Km. 2,600 (porzione CAI n.216)

S4 Sentiero DEL GALLO
Km. 4,100

S5 Sentiero SERRA CASTELLUZZO
Km. 4,800

S6 Sentiero CAI n 216 - 217

S7 Sentiero BOSCO BOIARA

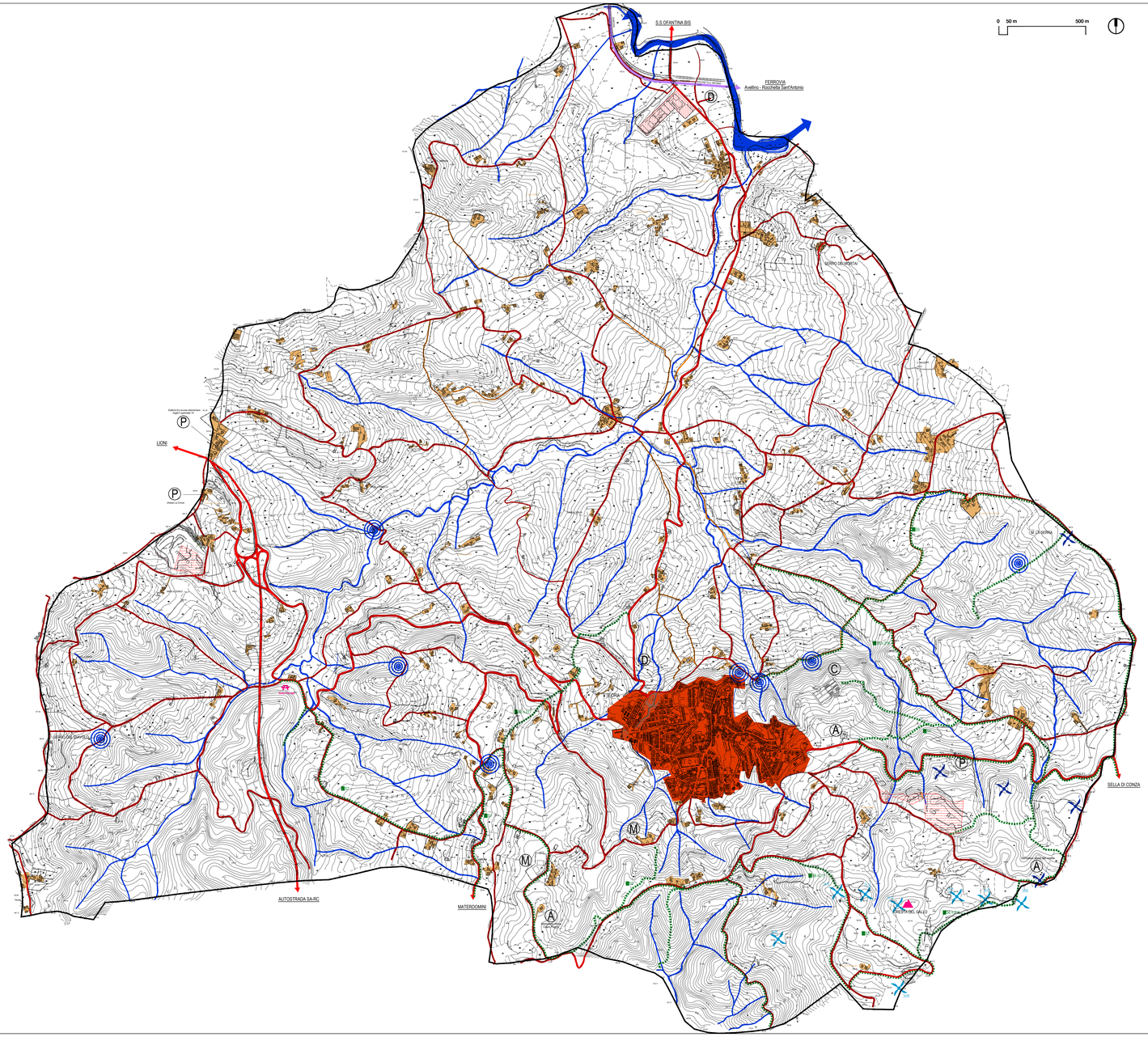

SISTEMA INSEDIATIVO

- CENTRO URBANO
- NUCLEI RURALI

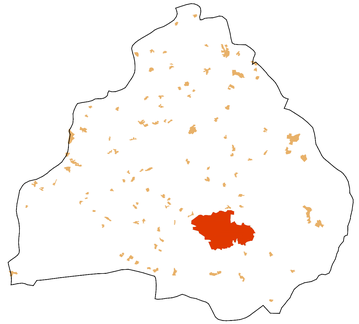

SISTEMA DEGLI ASSI DI COLLEGAMENTO PRINCIPALI

- STRADE PROVINCIALI
- STRADA STORICA
- RETE FERROVIARIA AVELLINO-ROCCHETTA

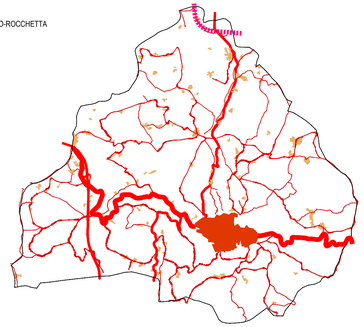

SISTEMA DEI PERCORSI NATURALISTICI
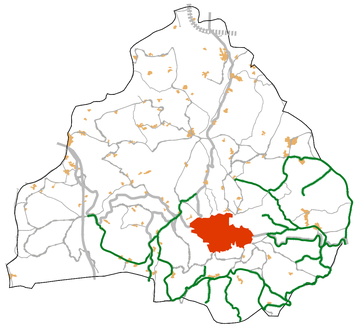
- PERCORSI NATURALISTICI