



# Piano Urbanistico Comunale

Legge Regionale n.16 del 22.12.2004  
Regolamento di Attuazione per il Governo del Territorio n. 5 del 04.08.2011

PROTOCOLLO

VISTI

## APPROVAZIONE

## ADOZIONE

Progetto urbanistico: arch. Giovanni Maggino

IL RESPONSABILE DEL PROCEDIMENTO  
Arch. Nicola Guarno

Studio agronomico: dr. agr. Franco Solazzo  
Studio geologico: dr. geol. Rocco Rafaniello  
Zonizzazione acustica: geom. Maurizio Deidda  
Rapporto ambientale: arch. Pio Castiello

IL SINDACO  
Stefano Ferra

aggiornamento elaborazione: aprile 2019

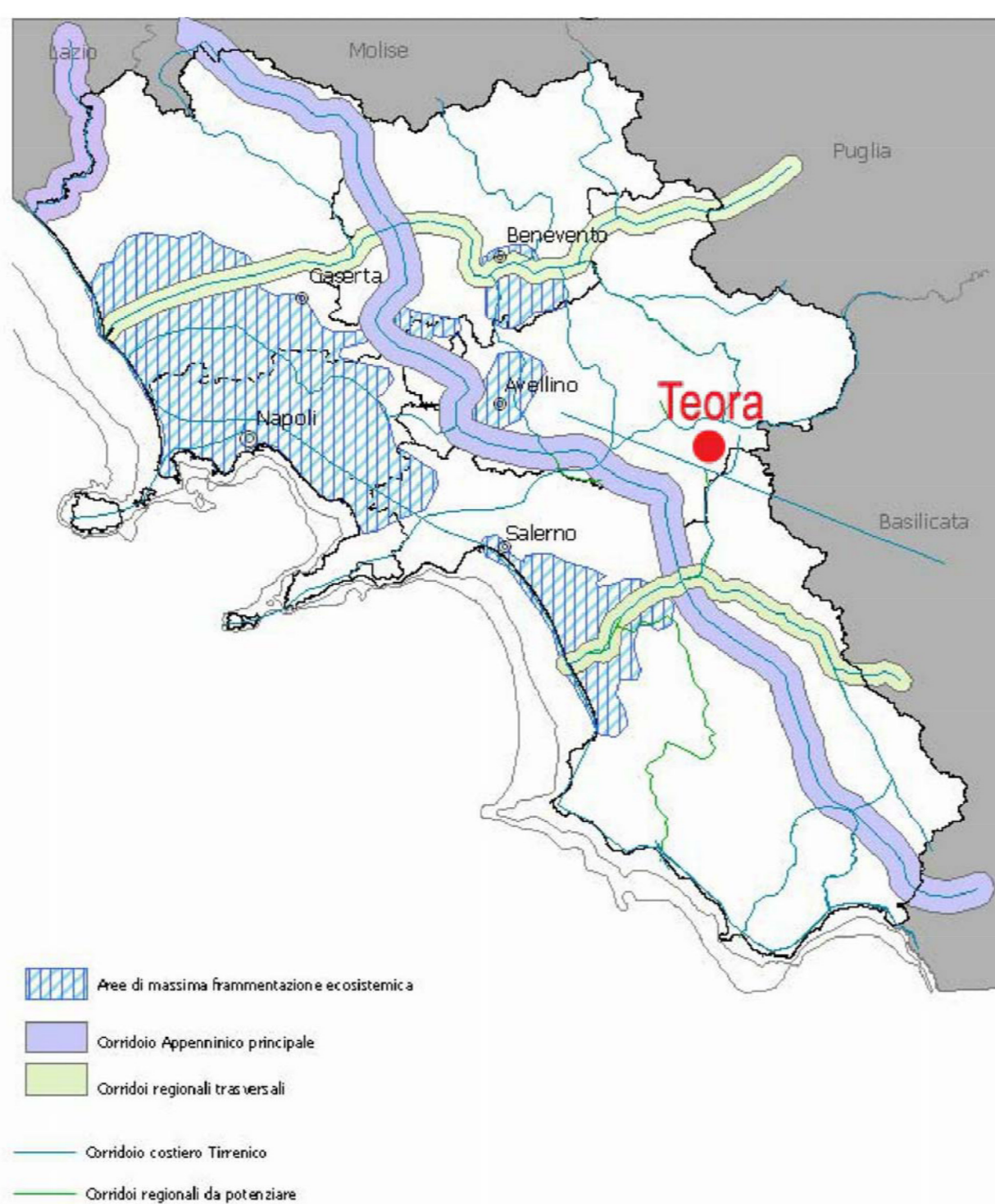
Scala varie

Elaborato:  
**STRALCIO PIANO TERRITORIALE REGIONALE (P.T.R.)**

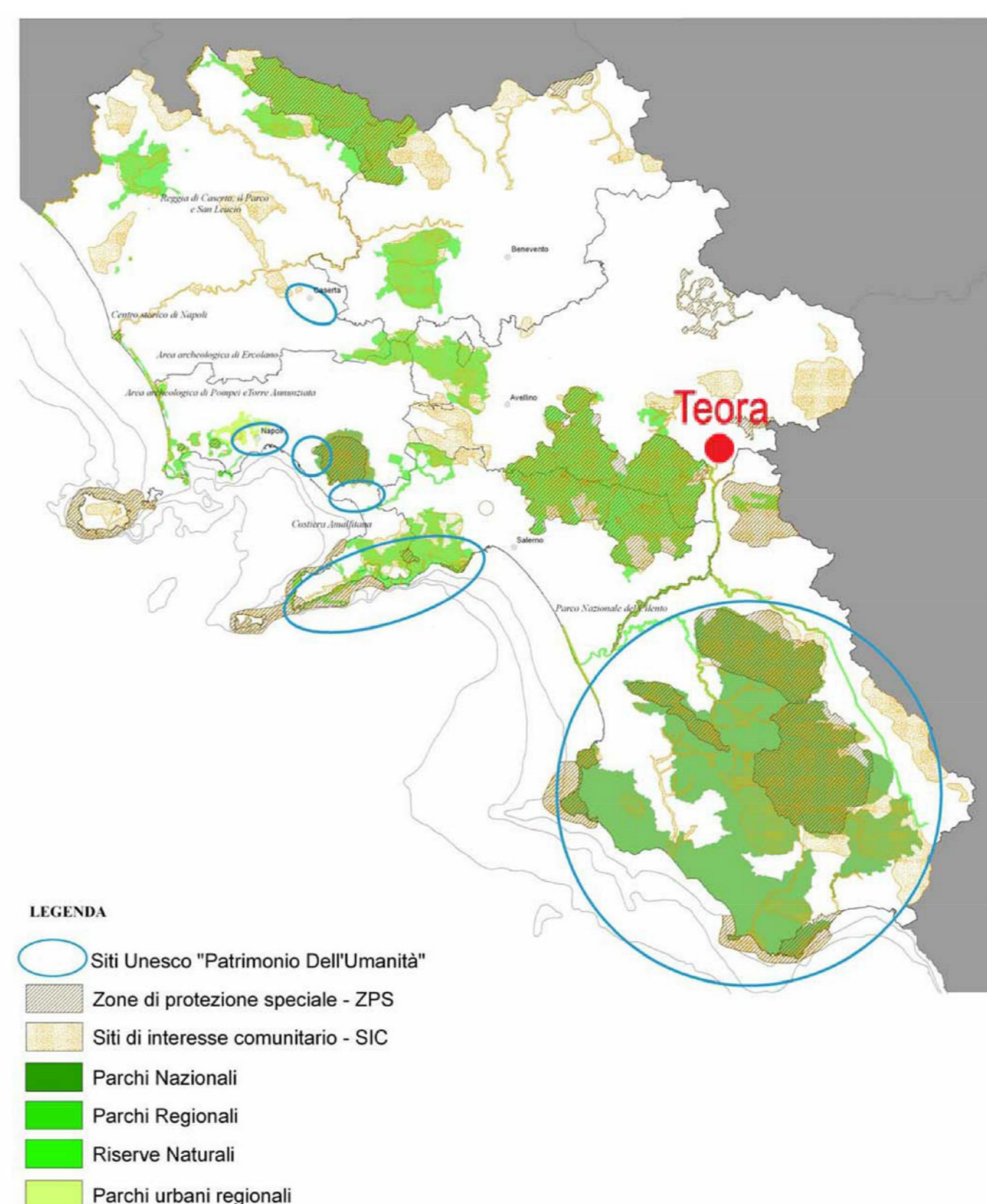
**QC1\_02**

P.U.C.

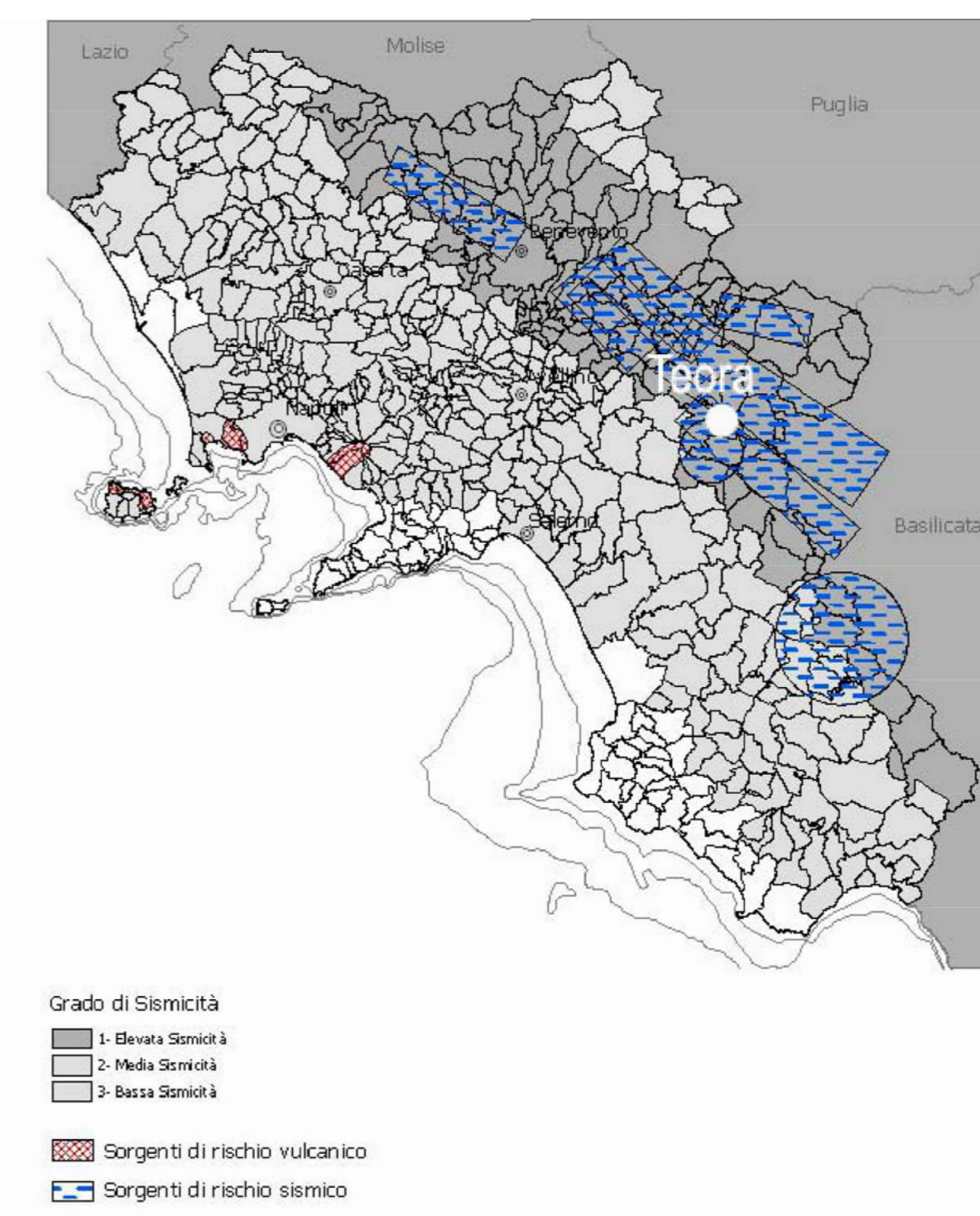
## Rete ecologica



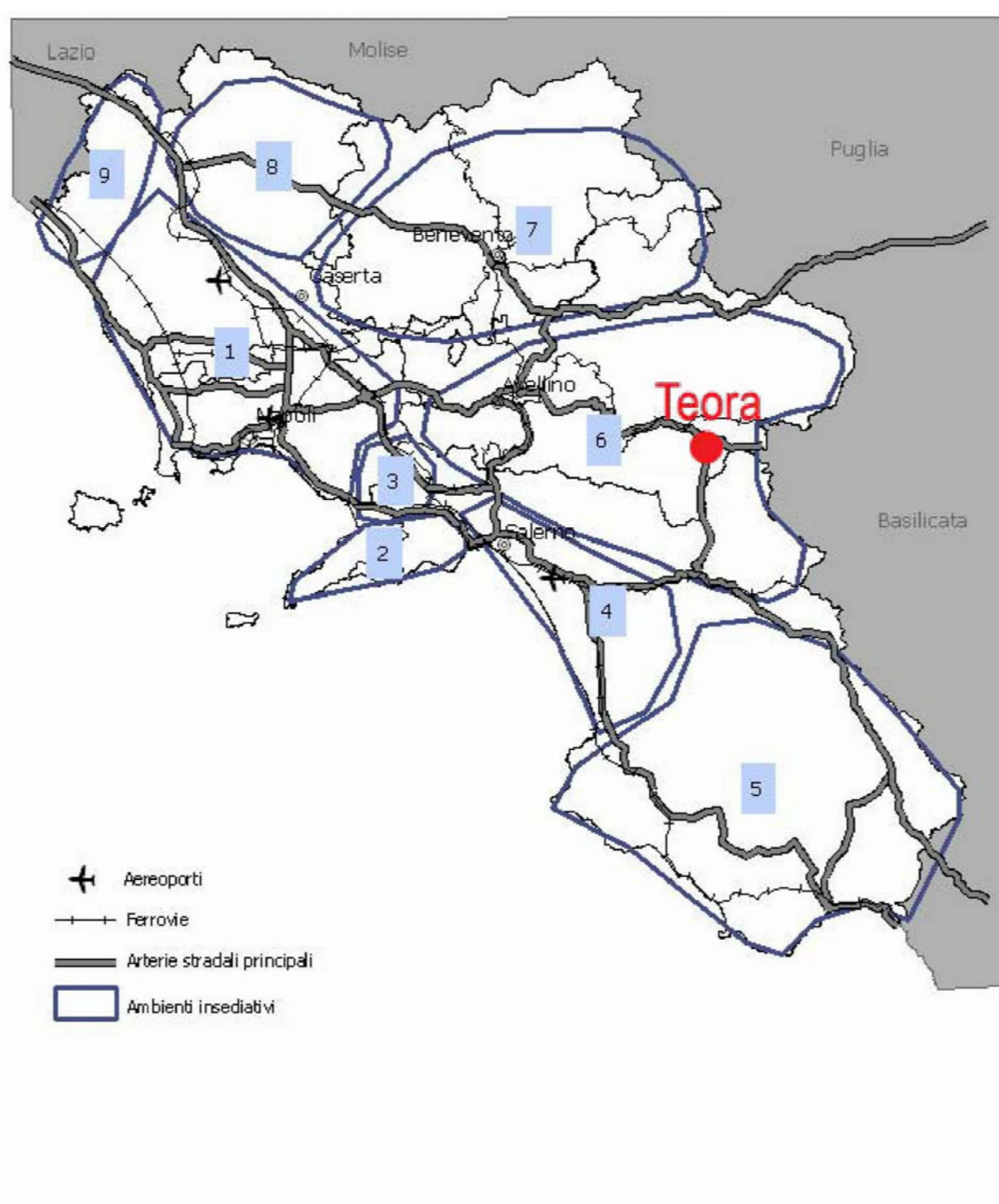
## Aree protette e siti "Unesco" Patrimonio dell'umanità



## Rischio sismico e vulcanico



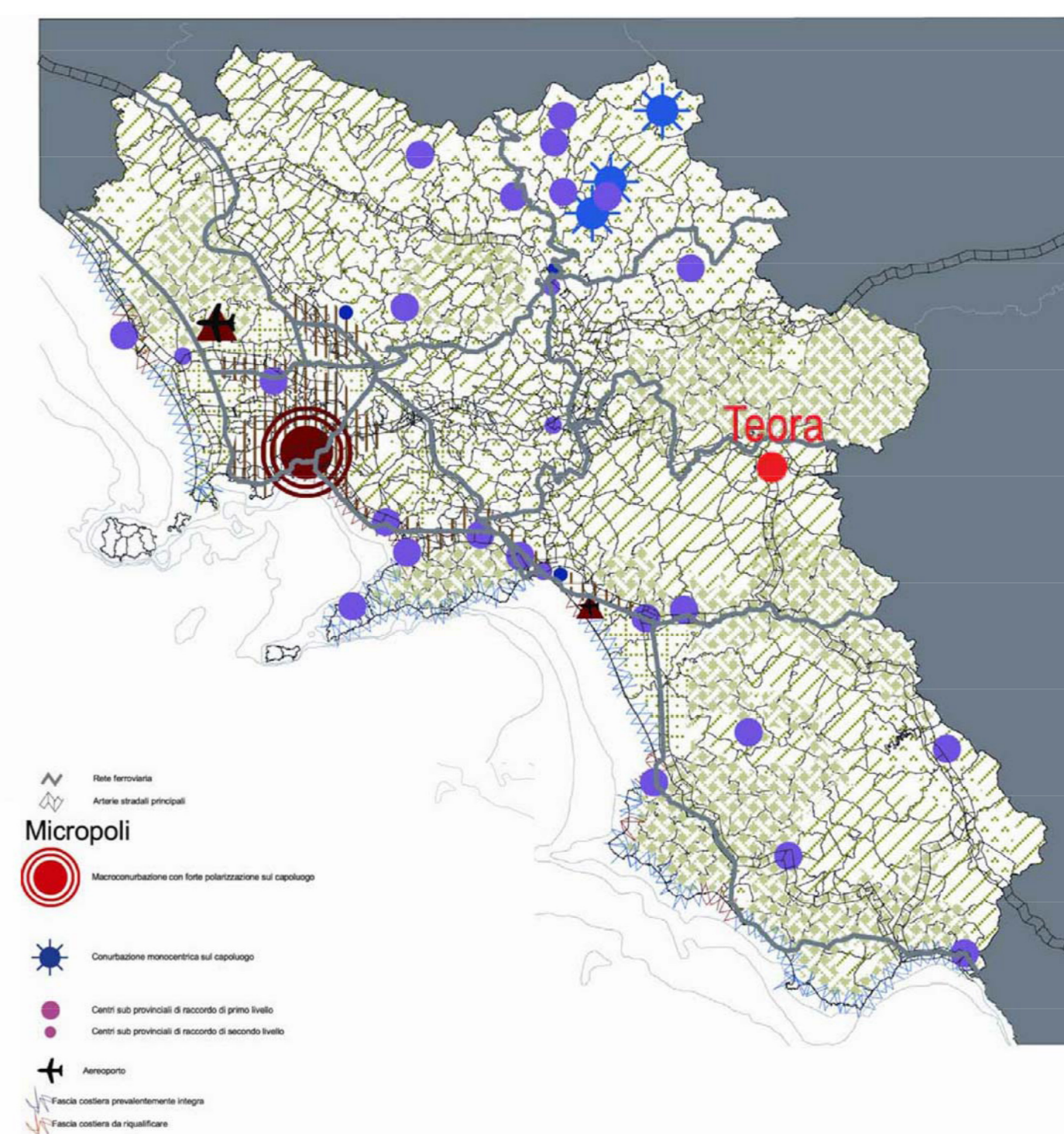
## Ambienti insediativi



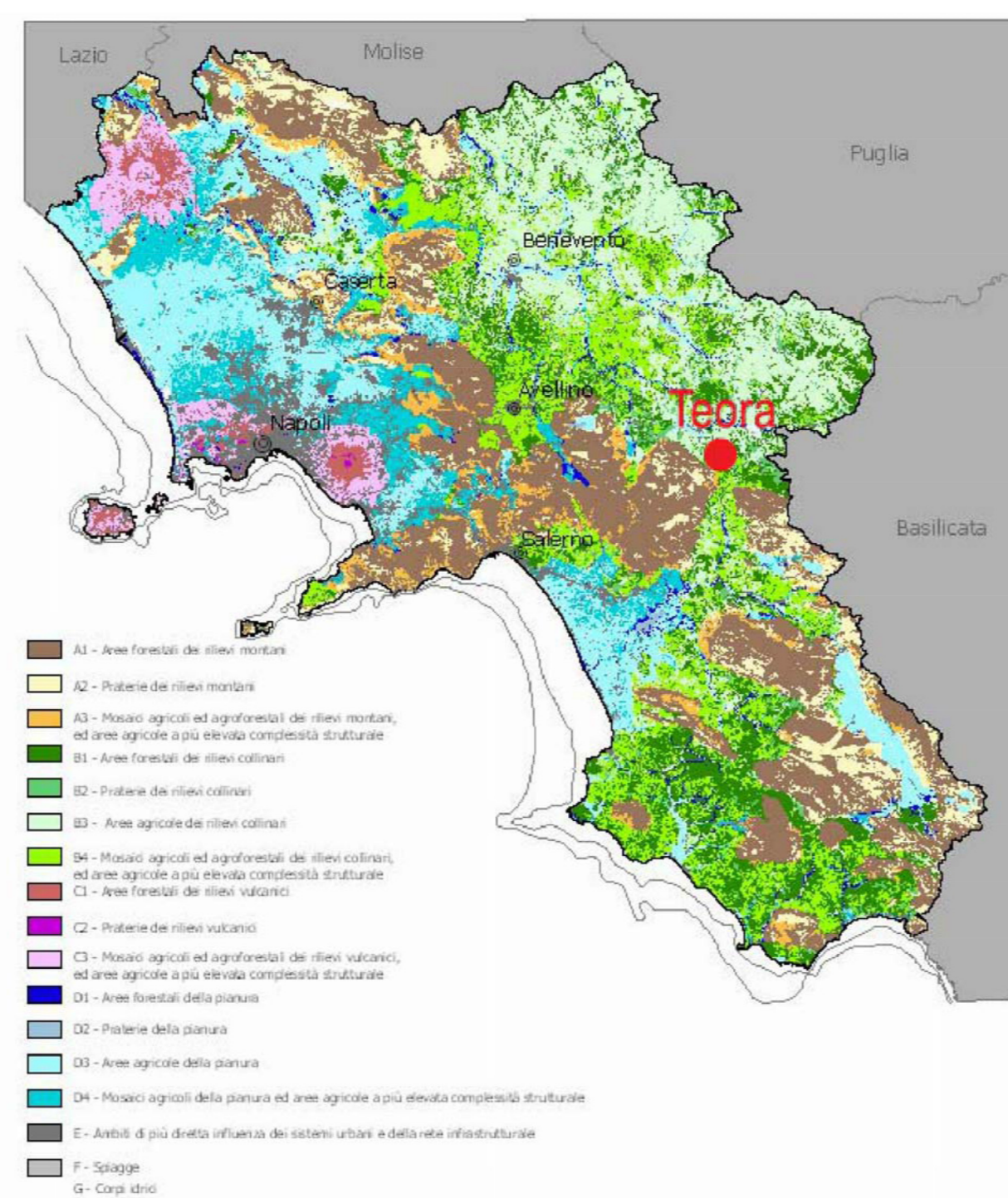
## Sistemi territoriali di sviluppo



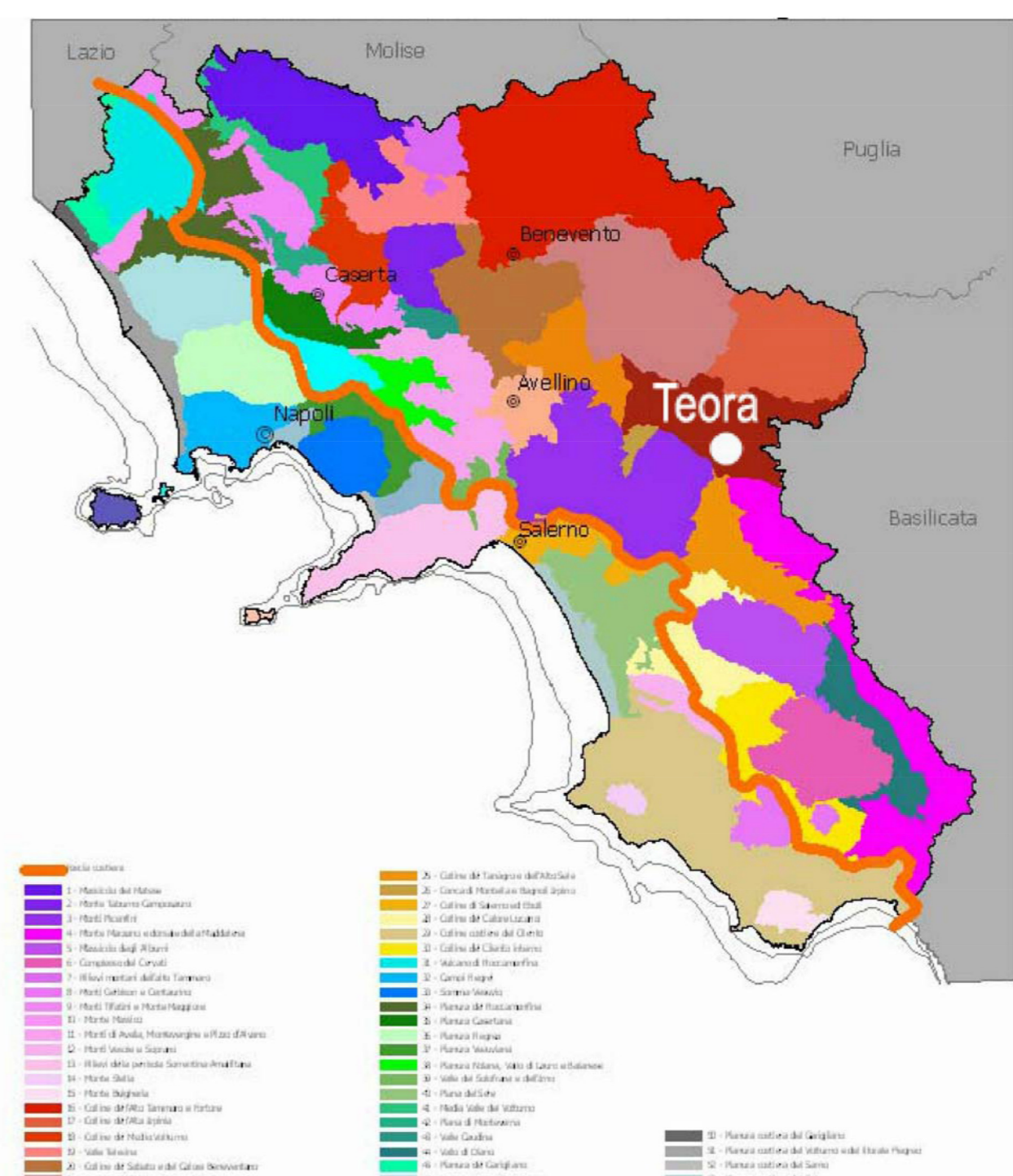
## Visioning Tendenziale



## Risorse naturalistiche e agroforestali



## Sistema del territorio rurale e aperto



## Carta delle strutture Storiche-Archeologiche del paesaggio

