



Piano Urbanistico Comunale

Legge Regionale n.16 del 22.12.2004
Regolamento di Attuazione per il Governo del Territorio n. 5 del 04.08.2011
PROTOCOLLO VISTI

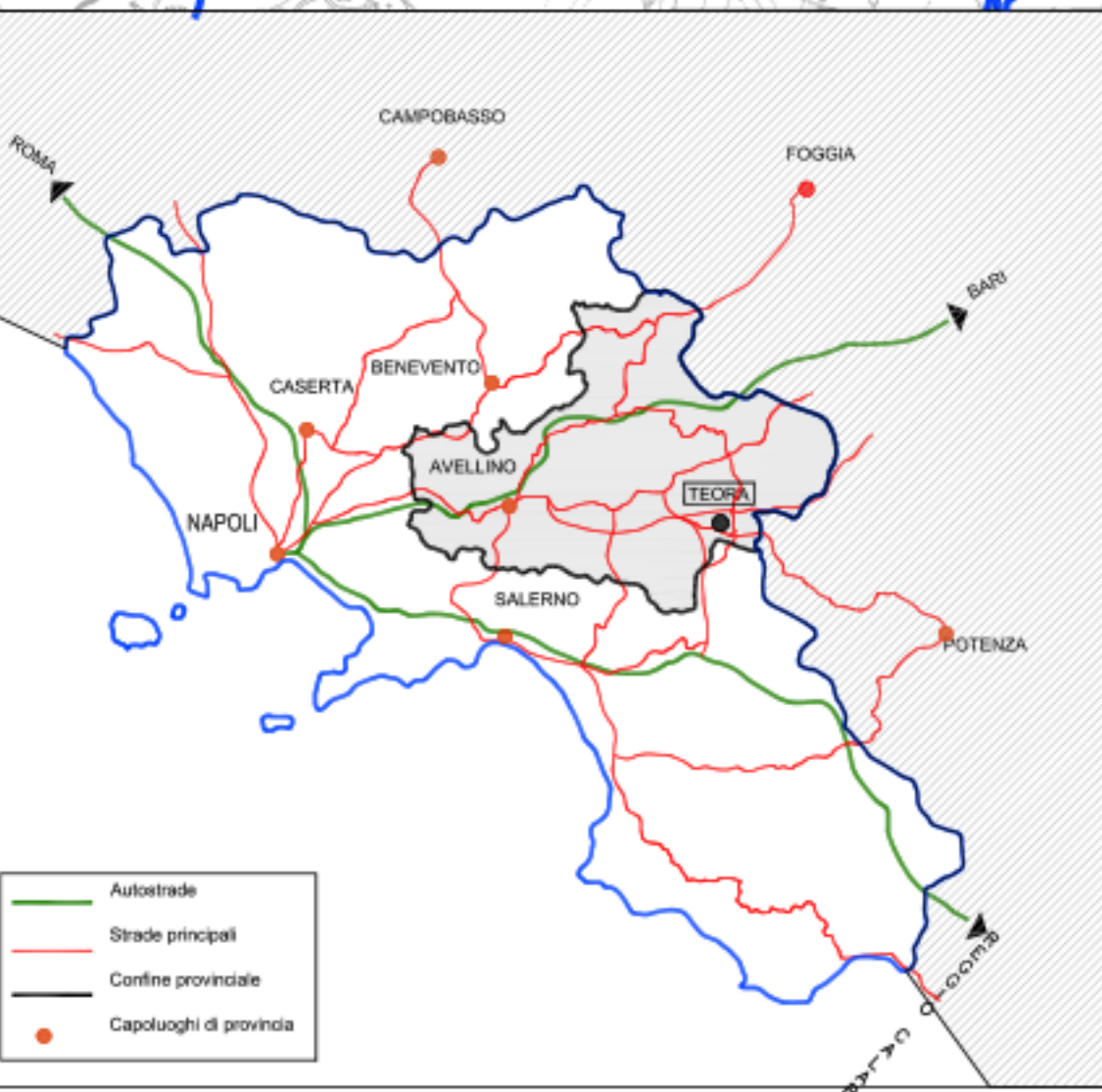
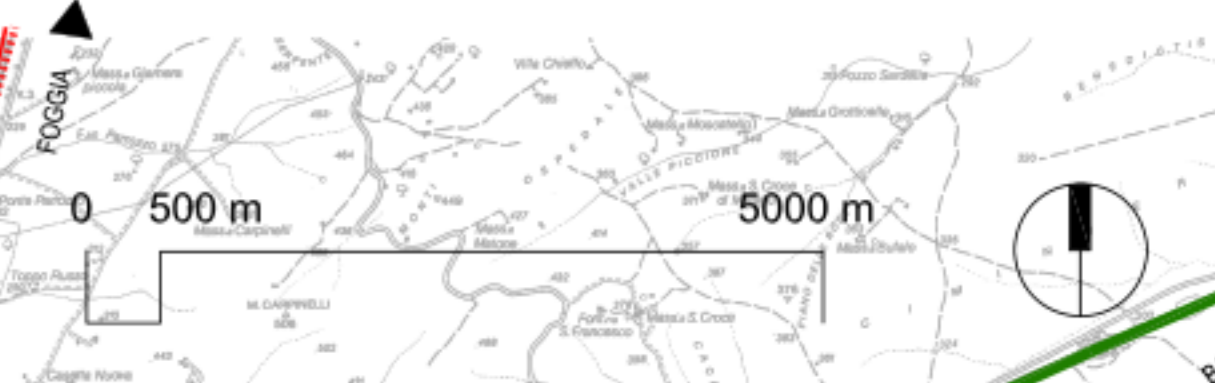
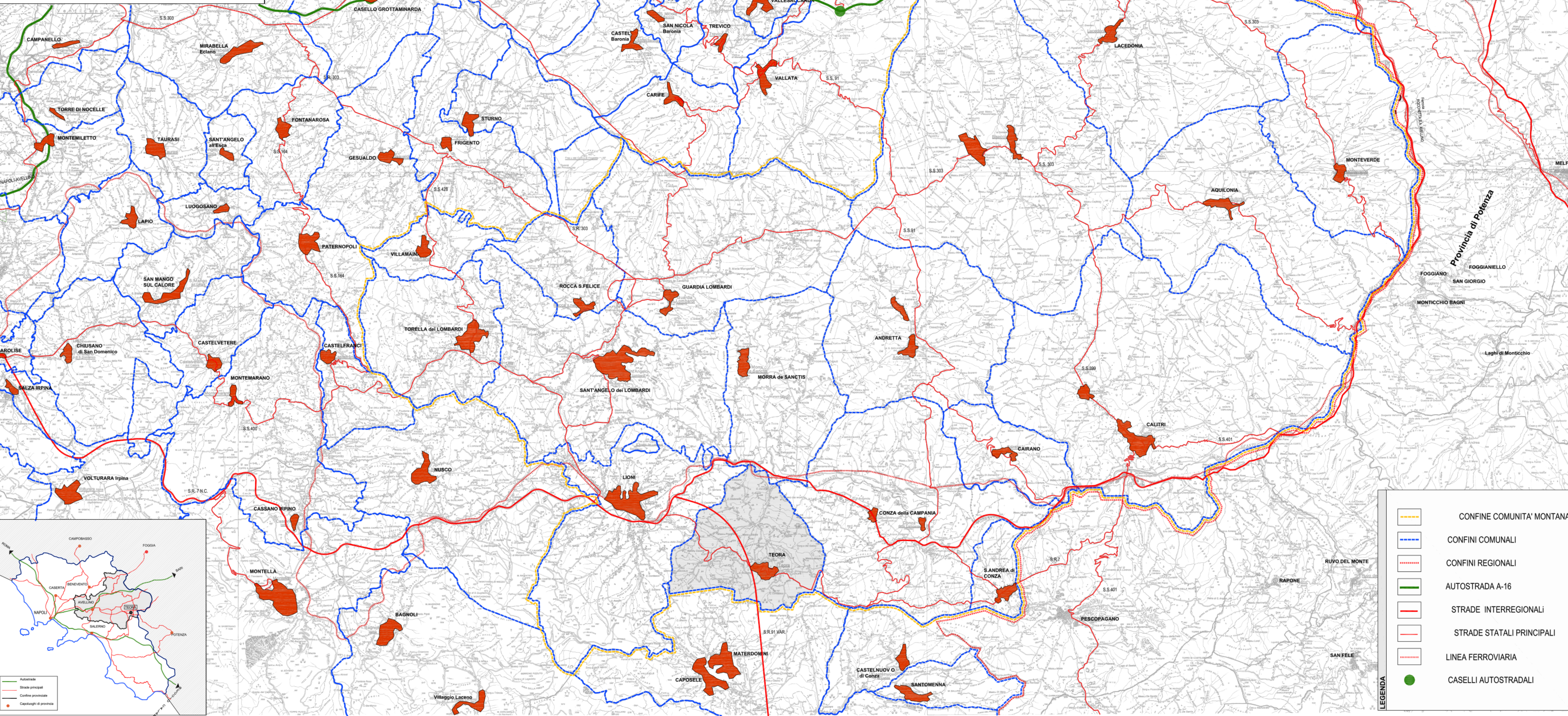
APPROVAZIONE
Progetto urbanistico: arch. Giovanni Maggino

ADOZIONE
IL RESPONSABILE DEL PROCEDIMENTO
Arch. Nicola Guarino

Studio agronomico: dr. agr. Franco Solazzo
Studio geologico: dr. geol. Rocco Raffanelli
Zonizzazione acustica: geom. Maurizio Deidda
Rapporto ambientale: arch. Pio Castello

aggiornamento elaborazione:
Elaborato:

Scala 1:50.000
QC1_01



LEGENDA

- CONFINE COMUNITA' MONTANA
- CONFINI COMUNALI
- CONFINI REGIONALI
- AUTOSTRADA A-16
- STRADE INTERREGIONALI
- STRADE STATALI PRINCIPALI
- LINEA FERROVIARIA
- CASELLI AUTOSTRADALI